



Ministero delle Infrastrutture e della Mobilità Sostenibili
Capitaneria di Porto di Gaeta
Servizio Sicurezza della Navigazione e Portuale
Sezione Tecnica, Sicurezza e Difesa Portuale

ORDINANZA

Il Capo del Circondario Marittimo e Comandante del Porto di Gaeta:

- VISTA l'istanza pervenuta in data 24.05.2022 e assunta a prot. n. 14871 a firma del Sig. SCALESSE Gianni Paolo, n.q. di Presidente del "Club Nautico Gaeta", tesa ad *ottenere l'autorizzazione per lo svolgimento di una serie di regate veliche nell'ambito della "XX^ Edizione Grandi Vele – Incontro con le Vele d'Epoca – Manifestazione non competitiva"* che si svolgeranno dal 01 al 03 luglio 2022, dalle ore 08.00 alle ore 19.00, nelle acque antistanti la rada di Gaeta (LT);
- VISTA la propria ordinanza n. 116/2007 in data 05 luglio 2007, recante il "Regolamento di disciplina del diporto nautico e delle attività ludico/diportistiche nel Circondario marittimo di Gaeta";
- VISTA la propria ordinanza n. 88/2009 del 24.08.2009;
- VISTA la Convenzione Internazionale per la prevenzione degli abbordi in mare (ColReg.'72), resa esecutiva con legge n. 1085 del 21 dicembre 1977;
- VISTE le vigenti disposizioni di cui al Decreto Legislativo n. 171/05 del 18.07.2005 – art. 30 ed al Decreto Ministeriale n. 146 del 29.07.2008 – art. 59;
- VISTI gli articoli 17, 30 e 81 del Codice della Navigazione e l'articolo 59 del relativo Regolamento di esecuzione (Parte Marittima);

RENDE NOTO

che nei giorni dal 01 al 03 luglio 2022, dalle ore 08.00 alle ore 19.00, nelle acque della rada di Gaeta (LT) si svolgeranno una serie di regate veliche nell'ambito della "XX Edizione Grandi Vele – Incontro con le Vele d'Epoca – Manifestazione non competitiva", che avranno luogo lungo i percorsi di regata individuati dai seguenti punti di coordinate geografiche G.P.S. (WGS'84), come meglio individuati negli allegati stralci planimetrici:

(allegato A) Percorso 1 (partenza e arrivo)

- Punto A) Lat. 41° 12.675' N - Long. 013° 35.563' E;
Punto B) Lat. 41° 15.041' N - Long. 013° 38.379' E;
Punto C) Lat. 41° 11.330' N - Long. 013° 38.092' E;
Punto D) Lat. 41° 12.675' N - Long. 013° 35.563' E.

(allegato B) Percorso 2 (partenza e arrivo)

- Punto A) Lat. 41° 13.388' N - Long. 013° 35.517' E;
Punto B) Lat. 41° 11.564' N - Long. 013° 35.588' E;
Punto C) Lat. 41° 14.200' N - Long. 013° 38.520' E.

(allegato C) Percorso 3 (partenza e arrivo)

- Punto A) Lat. 41° 13.069' N - Long. 013° 35.558' E;
Punto B) Lat. 41° 12.796' N - Long. 013° 35.619' E;
Punto C) Lat. 41° 12.928' N - Long. 013° 39.677' E;

Punto D) Lat. 41° 14.472' N - Long. 013° 39.388' E;
Punto E) Lat. 41° 13.771' N - Long. 013° 36.373' E.

(allegato D) Percorso 4 (partenza e arrivo)

Punto A) Lat. 41° 13.388' N - Long. 013° 35.517' E
Punto B) Lat. 41° 11.564' N - Long. 013° 35.588' E;
Punto C) Lat. 41° 13.069' N - Long. 013° 30.561' E.

ORDINA

Art. 1

Nei giorni ed agli orari sopra indicati, nei tratti di mare individuati dalle coordinate di cui al "Rende Noto", è fatto obbligo a tutte le unità in transito di prestare la massima attenzione alle unità partecipanti alla regata, procedendo a velocità di sicurezza e, comunque, di tenersi ad una distanza di almeno 250 (duecentocinquanta) metri dalle unità partecipanti alle regate.

Art. 2

Non sono soggette al divieto di cui all'articolo 1, le unità facenti capo all'organizzatore, le unità della Guardia Costiera, delle forze di polizia nonché militari in genere e le unità adibite ad un servizio di pubblico interesse che abbiano necessità, non prorogabile, di accedere all'area in ragione delle finalità istituzionali perseguite dall'ente di appartenenza, previa apposita comunicazione all'Autorità Marittima.

Art. 3

Il Comitato organizzatore è tenuto a rispettare e far rispettare alle unità impegnate nelle regate tutte le prescrizioni di cui all'autorizzazione rilasciata con separato provvedimento dalla Capitaneria di Porto di Gaeta per il regolare svolgimento dell'evento.

Art. 4

I contravventori alla presente ordinanza saranno puniti, salvo che il fatto non costituisca diverso e/o più grave reato, a norma degli artt. 1164, 1174, 1231 del Codice della Navigazione e dell'art. 53 del Decreto Legislativo n. 171/05 e saranno ritenuti responsabili civilmente e penalmente degli eventuali danni a persone e cose che dalla condotta trasgressiva possano derivare. È fatto obbligo a chiunque spetti, di osservare e far osservare la presente Ordinanza la cui pubblicità verrà assicurata mediante l'affissione all'albo della Capitaneria di Porto di Gaeta e dei relativi uffici dipendenti, l'inclusione alla pagina "Ordinanze" del sito istituzionale www.gaeta.guardiacostiera.it, nonché l'opportuna diffusione alle altre Amministrazioni interessate al Demanio Marittimo, ovvero alle Forze dell'Ordine presenti nel territorio del Circondario Marittimo di Gaeta. Il presente provvedimento, emanato ai soli fini della sicurezza della navigazione, concernente unicamente l'ambito territoriale ricadente nel Circondario Marittimo di Gaeta, non esime il richiedente dal munirsi di eventuali ulteriori autorizzazioni all'uopo necessarie.

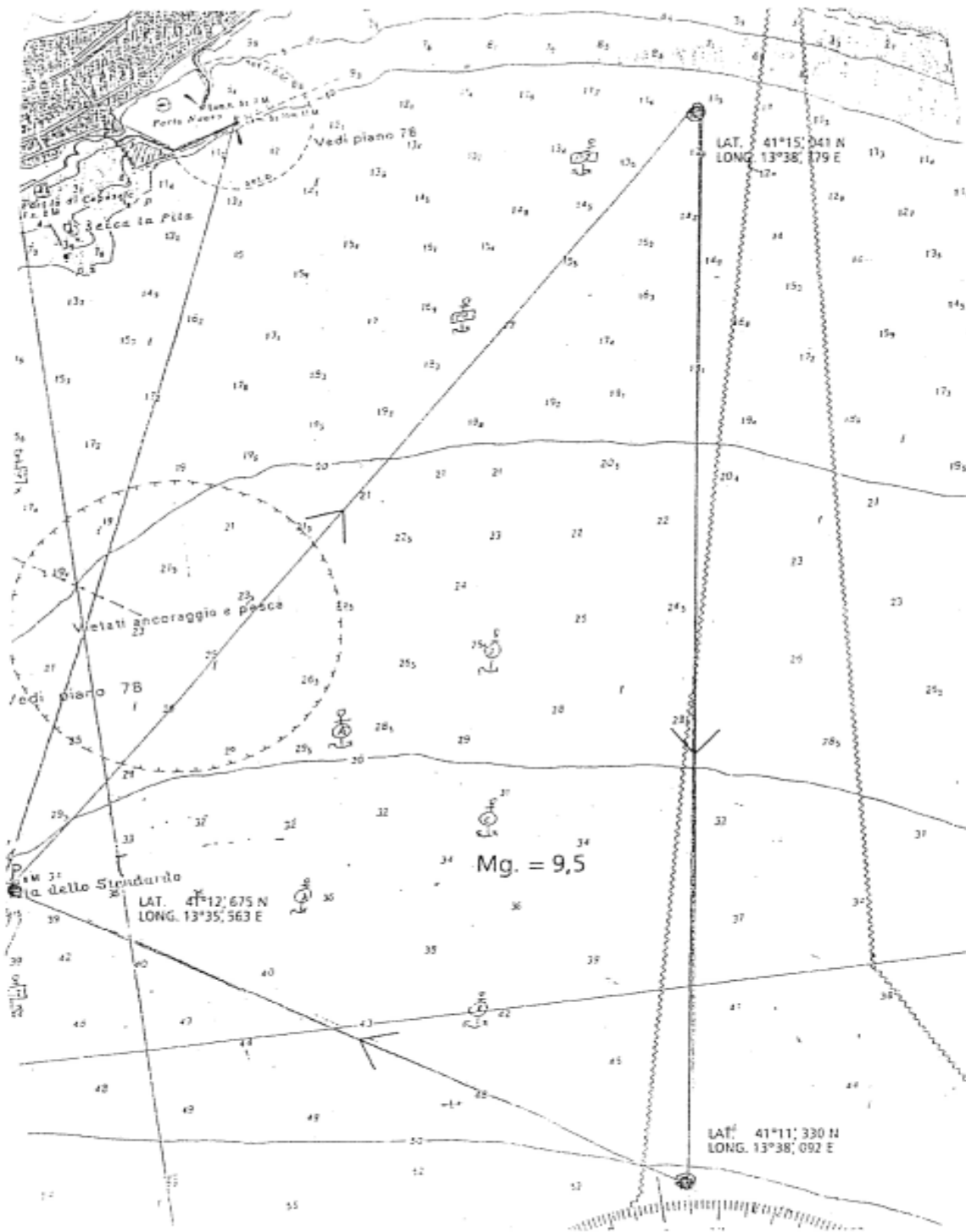
Gaeta, _____

IL CAPO DEL CIRCONDARIO MARITTIMO
C.F. (CP) Angelo NAPOLITANO

Obblighi di pubblicazione assolti ai sensi dell'art. 32 co.1 della Legge 69/2009 mediante l'inserimento nel sito istituzionale della Capitaneria di Porto di Gaeta.

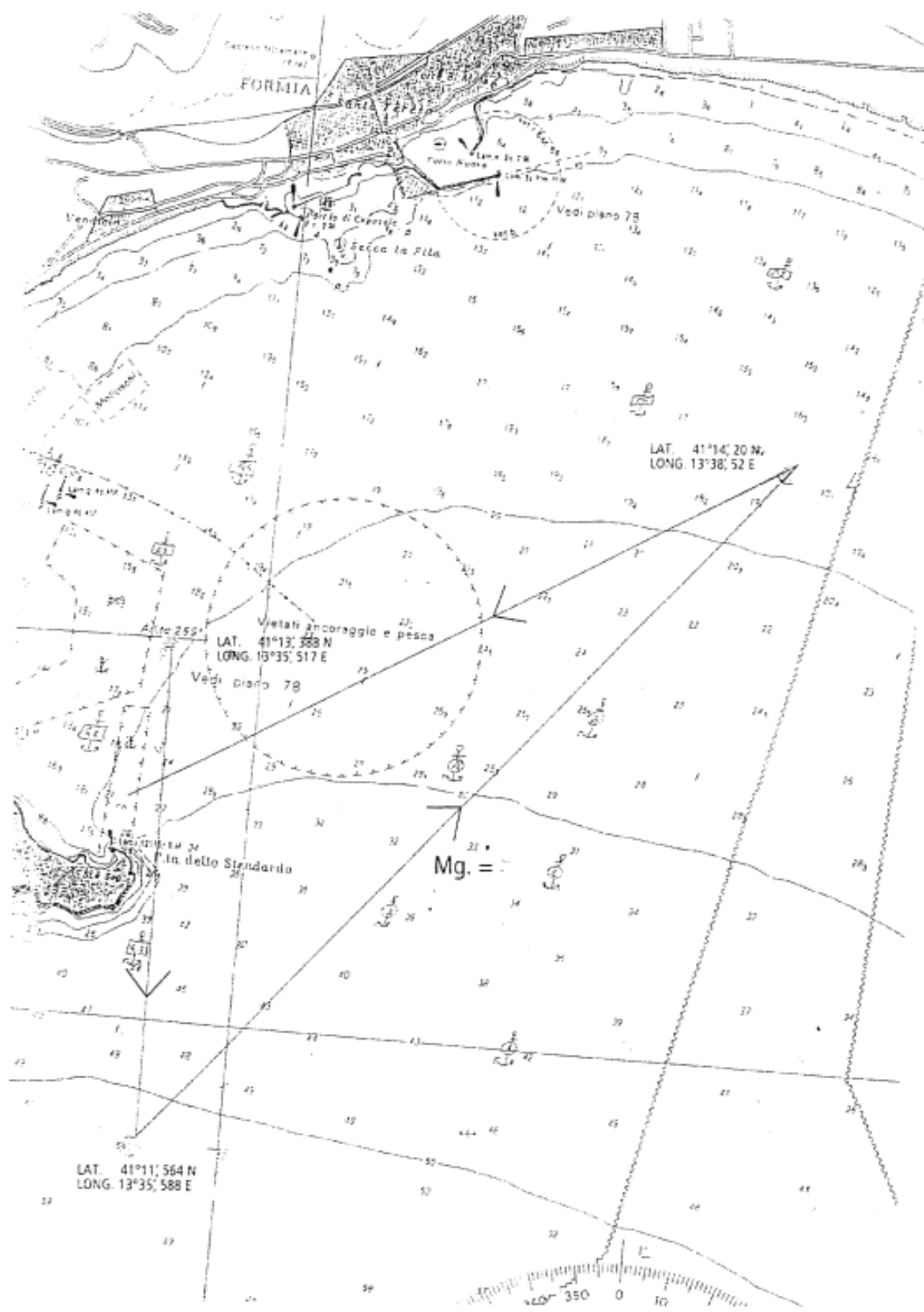
Documento informatico firmato digitalmente ai sensi del testo unico D.P.R. 28 dicembre 2000 n. 445 e D. Lgs. 7 marzo 2005 n. 82 e norme collegate.

(allegato A) Percorso 1 (partenza e arrivo)



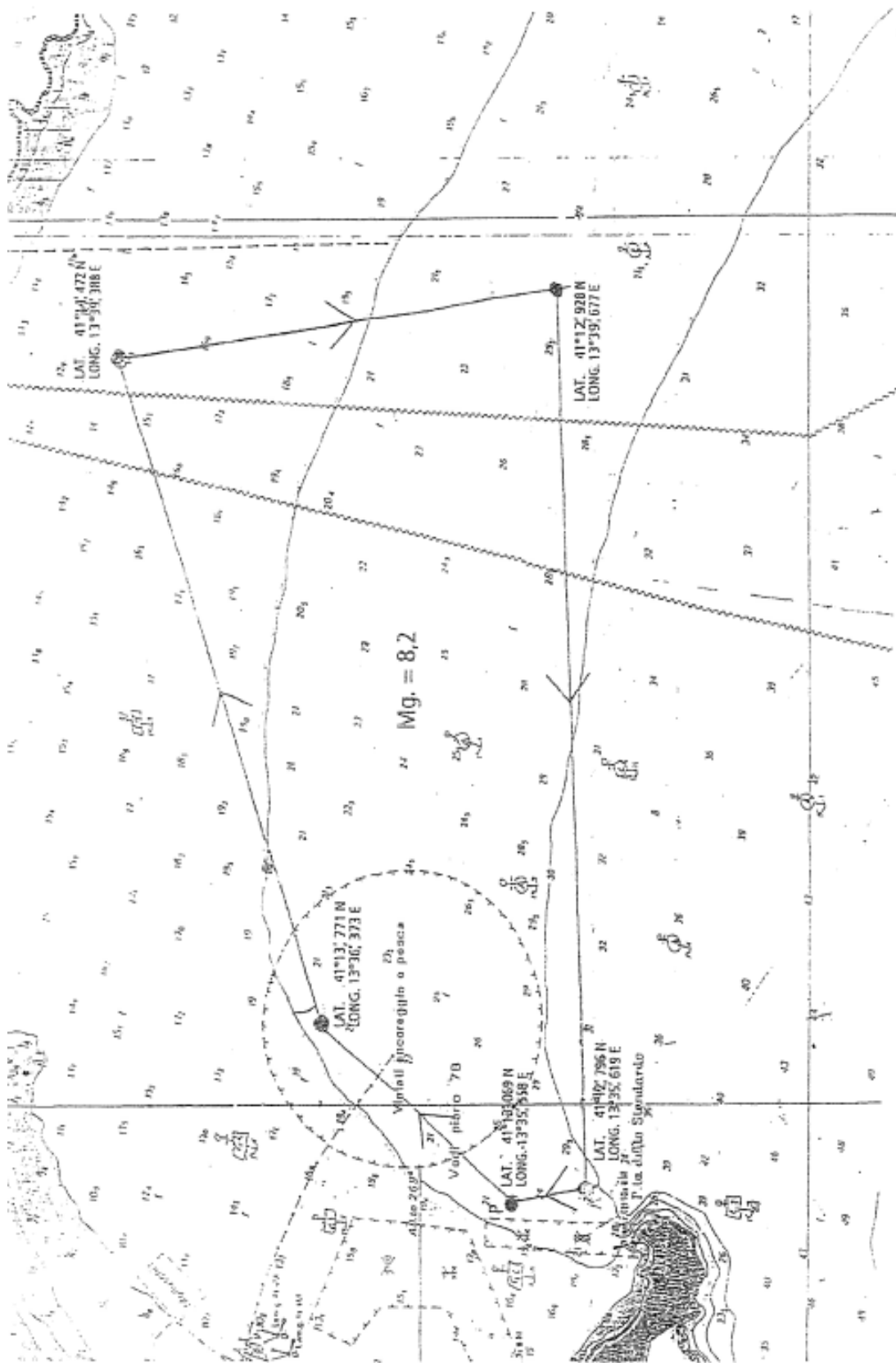
Grandi Vele - Percorso 1

(allegato B) Percorso 2 (partenza e arrivo)



Grandi vele - Percorso 2

(allegato C) Percorso 3 (partenza e arrivo)



Grandi Vele - Percorso 3

(allegato D) Percorso 4 (partenza e arrivo)



Grandi Vele - Percorso 4